



**ФЕДЕРАЛЬНОЕ КАЗЕННОЕ  
УЧРЕЖДЕНИЕ  
«УПРАВЛЕНИЕ ФЕДЕРАЛЬНЫХ  
АВТОМОБИЛЬНЫХ ДОРОГ  
«КАВКАЗ»  
ФЕДЕРАЛЬНОГО ДОРОЖНОГО  
АГЕНТСТВА»  
(ФКУ Упрдор «Кавказ»)**

Кузнечная ул., д.10, Ставропольский край,  
г. Пятигорск, 357519  
Телефон (8793) 30-35-45, факс (8793) 30-35-46  
E-mail: skad@kmy.ru, <https://kavkaz/rosavtdor.ru>

*В.В. Гулаков* № 11/8177

На № \_\_\_\_\_ от \_\_\_\_\_  
Об опубликовании  
решения о внесении изменений

Главе г.Назрань  
Евлоеву У.Х.

Базоркина пр., д. 13,  
г.Назрань,  
Ингушетия Республика, 386101,  
Тел. 8 (873) 477-05-15  
Email:  
nazran-mer2006@yandex.ru

Уважаемый Урусхан Хасанович!

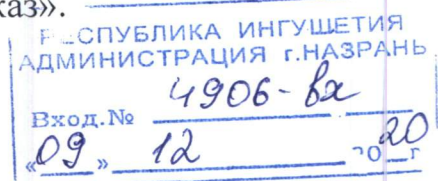
Структурное подразделение Федерального дорожного агентства (Структурное подразделение Федерального дорожного агентства (РОСАВТОДОР) ФКУ Упрдор «Кавказ» (далее – ФКУ Упрдор «Кавказ») в соответствии с подпунктом 2 пункта 10 статьи 56.6 Земельного кодекса Российской Федерации, направляет копию распоряжения министерства транспорта Российской Федерации Федерального дорожного агентства (РОСАВТОДОР) от 01.12.2020 № 3645-р «О внесении изменений в перечень земельных участков и объектов недвижимого имущества, подлежащих изъятию для нужд Российской Федерации земельных участков и в целях обеспечения реализации проекта «Строительство и реконструкция автомобильной дороги М-29 «Кавказ» - из Краснодара (от Павловской) через Грозный, Махачкалу до границы с Азербайджанской Республикой (на Баку). Реконструкция автомобильной дороги Р-217 «Кавказ» автомобильная дорога М-4 «Дон» - Владикавказ - Грозный - Махачкала - граница с Азербайджанской Республикой на участке км 563+100 - км 589+000, Республика Ингушетия (корректировка)», являющийся приложением к распоряжению Федерального дорожного агентства от 26.03.2020 № 1099-р» (далее – распоряжение) для его опубликования в порядке, установленном для официального опубликования (обнародования) муниципальных правовых актов уставом города Назрань, в срок не позднее 10.12.2020.

О размещении (опубликовании) распоряжения в установленный срок, просьба дополнительно уведомить ФКУ Упрдор «Кавказ».

Приложение: По тексту на 2 л., в 1 экз.

Главный инженер

Галыгин М.А. т. (8793)30-3545 доб. 7-1162



В.В. Гулаков



МИНИСТЕРСТВО ТРАНСПОРТА РОССИЙСКОЙ ФЕДЕРАЦИИ  
ФЕДЕРАЛЬНОЕ ДОРОЖНОЕ АГЕНТСТВО  
(РОСАВТОДОР)  
РАСПОРЯЖЕНИЕ



РОСАВТОДОР  
рсп. № 3645-р  
от 01.12.2020

01.12.2020

Москва

№ 3645-р

**О внесении изменений в перечень земельных участков и объектов недвижимого имущества, подлежащих изъятию для нужд Российской Федерации в целях обеспечения реализации проекта «Строительство и реконструкция автомобильной дороги М-29 «Кавказ» – из Краснодара (от Павловской) через Грозный, Махачкалу до границы с Азербайджанской Республикой (на Баку). Реконструкция автомобильной дороги Р-217 «Кавказ» автомобильная дорога М-4 «Дон» – Владикавказ – Грозный – Махачкала – граница с Азербайджанской Республикой на участке км 563+100 – км 589+000, Республика Ингушетия (корректировка)», являющийся приложением к распоряжению Федерального дорожного агентства от 26.03.2020 № 1099-р**

На основании обращений федерального казенного учреждения «Управление федеральных автомобильных дорог «Кавказ» Федерального дорожного агентства» (ФКУ Упрдор «Кавказ») от 21.09.2020 № 11/6330, от 29.10.2020 № 11/7162:


1. Внести изменения в перечень земельных участков и объектов недвижимого имущества, подлежащих изъятию для нужд Российской Федерации в целях обеспечения реализации проекта «Строительство и реконструкция автомобильной дороги М-29 «Кавказ» – из Краснодара (от Павловской) через Грозный, Махачкалу до границы с Азербайджанской Республикой (на Баку). Реконструкция автомобильной дороги Р-217 «Кавказ» автомобильная дорога М-4 «Дон» – Владикавказ – Грозный – Махачкала – граница с Азербайджанской Республикой на участке км 563+100 – км 589+000, Республика Ингушетия (корректировка)», являющийся приложением к распоряжению Федерального дорожного агентства от 26.03.2020 № 1099-р (далее – Перечень), изложив пункт 41 Перечня в редакции согласно приложению к настоящему распоряжению.

2. ФКУ Упрдор «Кавказ» направить копию настоящего распоряжения в территориальный орган Федеральной службы государственной регистрации, кадастра и картографии.

3. ФГБУ «Информавтодор» разместить настоящее распоряжение на официальном сайте Федерального дорожного агентства в информационно-телекоммуникационной сети «Интернет».

4. Контроль за исполнением настоящего распоряжения оставляю за собой.

Заместитель руководителя



И.В. Костюченко

Приложение к распоряжению  
Федерального дорожного агентства  
№ 3645-р от 04.10.2020


Изменения вносимые в перечень земельных участков и объектов недвижимого имущества, подлежащих изъятию для нужд Российской Федерации в целях обеспечения реализации проекта «Строительство и реконструкция автомобильной дороги М-29 «Кавказ» - из Краснодара (от Павловской) через Грозный, Махачкалу до границы с Азербайджанской Республикой (на Баку). Реконструкция автомобильной дороги Р-217 «Кавказ» автомобильная дорога М-4 «Дон» - Владикавказ - Грозный - Махачкала - граница с Азербайджанской Республикой на участке км 563+100 - км 589+000, Республика Ингушетия (корректировка)», являющийся приложением к распоряжению Федерального дорожного агентства об изъятии от 26.03.2020г. № 1099-р

Изложить пункт 41 Перечня в следующей редакции

№ п/п	Правообладатель объекта недвижимости	Наименование объекта недвижимости	Вид права	Адрес (местоположение) объекта недвижимости	Кадастровый номер объекта недвижимости	Общая площадь объекта недвижимости, кв.м	Площадь объекта недвижимости подлежащего изъятию, кв.м	Перечень правоустанавливающих (правоудостоверяющих) документов
1	2	3	4	5	6	7	8	9
41	Оздоев Муса Магомедович	Жилый дом	Собственность	Республика Ингушетия, г.Назрань, Насырт-Кортский административный округ, ул.Бакинская, д.1а	06:05:0600004:451	140	140	Выписка из ЕГРН от 19.09.2020 № 99/2020/348749541

Начальник ФКУ Упрдор "Кавказ"

Р.А. Лечхаджиев



Handwritten signature at the bottom right of the page.